








**Legenda**

**Tipologia agraria (in fase di definizione)**



**Aree marginali ad economia debole (Sistema Funzionale dell'agricoltura)**

-  Aree marginali ad economia debole - Sottoambito dell'agricoltura legata alla geotermia - Ambito per forme d'uso del tempo libero e dell'autoconsumo
-  Aree marginali ad economia debole - Sottoambito dell'agricoltura legata alla geotermia - Sottoambito delle grandi estensioni boscate
-  Aree marginali ad economia debole - Sottoambito legato a sistemi insediati locali - Ambito per forme d'uso del tempo libero e dell'autoconsumo
-  Aree marginali ad economia debole - Sottoambito delle grandi estensioni boscate - Ambito per forme d'uso del tempo libero e dell'autoconsumo
-  Aree marginali ad economia debole - Sottoambito delle grandi estensioni boscate



**Aree ad agricoltura sviluppata estensiva (Sistema Funzionale dell'agricoltura)**

-  Aree ad agricoltura sviluppata estensiva
-  Aree ad agricoltura sviluppata estensiva - Ambito per forme d'uso del tempo libero e dell'autoconsumo per il superamento del degrado ambientale

**Strutture Turistiche ricettive**

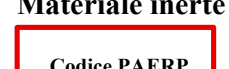



-  Agriturismo e turismo rurale (Sistema Funzionale del turismo)
-  Strutture ricettive in ambito urbano per una definizione di maggior dettaglio fare riferimento alle Tav. inerenti le UTOE (Sistema Funzionale del turismo)

**Attività produttive**




-  Attività produttive in ambito agricolo (Sistema Funzionale delle attività produttive)
-  Centrali ENEL in esercizio (Sistema Funzionale delle attività produttive)

**Cave ed aree estrattive**




(Sistema Funzionale delle attività produttive)

- Materiale inerte**
-  Codice PAERP Giacimento per inerte da costruzioni
  -  Codice PAERP Giacimento per inerte da riempimenti
  -  Codice PAERP Riserva per inerte da costruzioni
  -  Codice PAERP Riserva per inerte da riempimenti


**Materiale ornamentale**

-  Codice PAERP Giacimento materiale ornamentale
-  Codice PAERP Giacimento materiale ornamentale di interesse storico
-  Codice PAERP Giacimento materiale ornamentale non previsto dal PAERP e inserito nel RU


**Siti di cava abbandonati**

-  Codice PAERP Siti di cava abbandonati censiti nel PAERP esistenti
-  Codice PAERP Siti di cava abbandonati censiti nel PAERP non esistenti
-  Siti di cava abbandonati per estrazione di alabastro non censiti nel PAERP


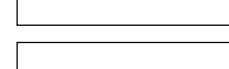
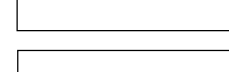






**Aree soggette a degrado urbanistico e/o ambientale - vd. Schede-Norma**

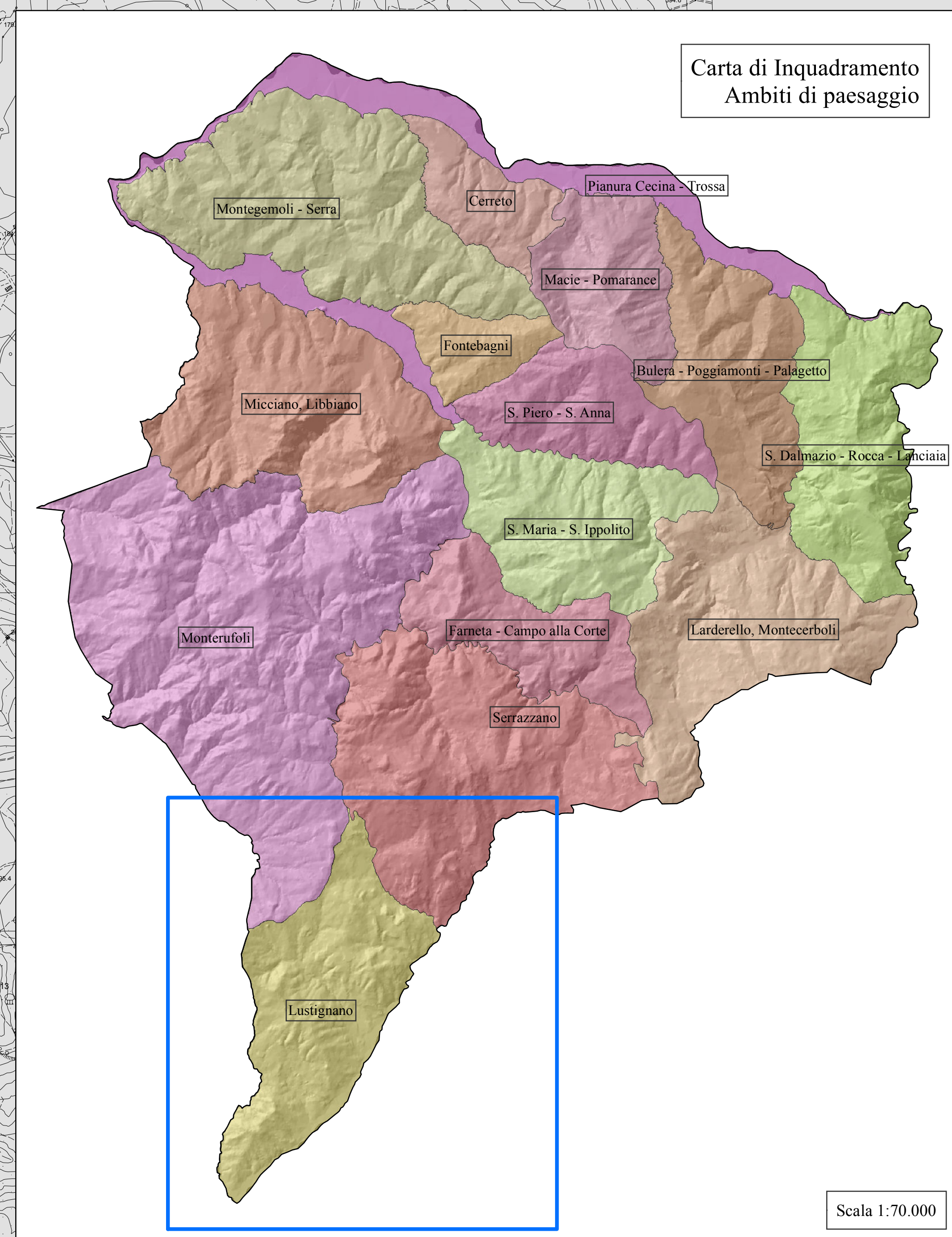
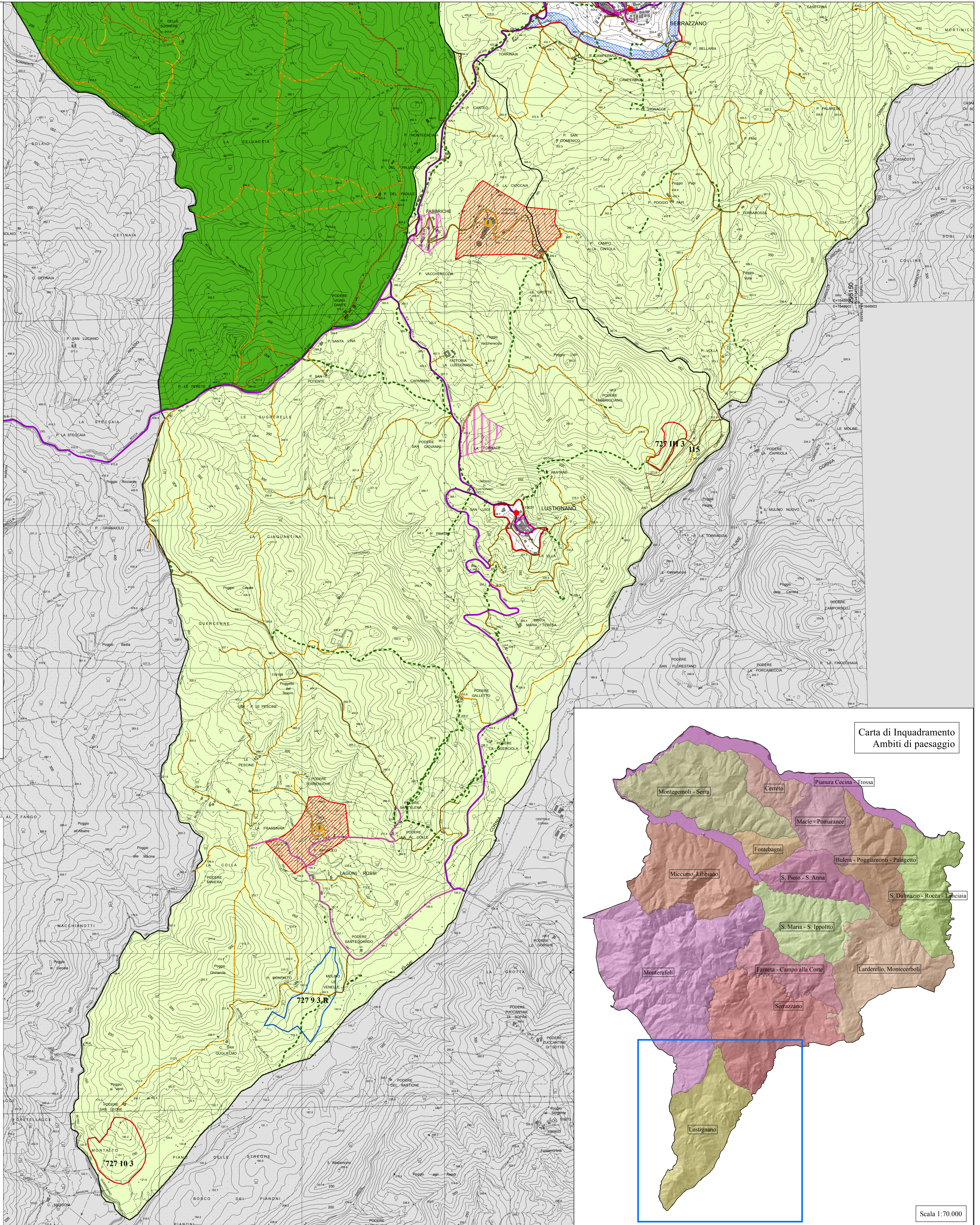
-  Aree soggette a degrado - Discariche e siti da bonificare - Codice Piano Regionale di Bonifica delle Aree Inquinare (PRBAI)


**Aree per il tempo libero in ambito non urbano - vd. Schede-Norma**

-  Aree per il tempo libero ed il motocross

**Infrastrutture per la Mobilità**

-  Infrastrutture di carattere sovcomunale (Sistema Funzionale delle infrastrutture per la mobilità)
-  Infrastrutture di carattere comunale storicizzate (Sistema Funzionale delle infrastrutture per la mobilità)
-  Infrastrutture di carattere comunale (Sistema Funzionale delle infrastrutture per la mobilità)
-  Infrastrutture di carattere comunale storicizzate (Sistema Funzionale delle infrastrutture per la mobilità)
-  Viabilità minore e percorsi cicloturistici (Sistema Funzionale del Turismo)
-  Viabilità minore storicizzata e percorsi cicloturistici (Sistema Funzionale del Turismo)
-  Viabilità minore storicizzata non più esistente (Sistema Funzionale del Turismo)
-  Corridoi infrastrutturali
-  UTOE





**COMUNE DI POMARANACE**  
PROVINCIA DI PISA

*Progettazione urbanistica:*  
ARCHING STUDIO - PISA  
Arch. Roberto Agostini  
STUDIO MASSETANI  
Architettura & Urbanistica  
Arch. Graziano Massetani

*Collaborazioni:*  
Arch. PierMichele Malucchi  
Arch. Emanuela Vignoli  
Dot.ssa Maria Grazia Basile

*Indagini Geologiche:*  
**GEOPROGETTI**  
Dot. Geol. Francesca Franchi  
Dot. Geol. Giorgio Taddeucci  
Dot. Geol. Emilio Pistilli

*Sindaco:*  
Loris Martignoni

*Assessore all'urbanistica:*  
Gianfranco Bianchi

*Responsabile del procedimento:*  
Arch. Roberta Costigli

*Garante della comunicazione:*  
Geom. Serenella Garfagnini

**URBANO  
REGOLAMENTI  
E  
SISTEMI  
FUNZIONALI  
DEL  
TERRITORIO  
COMUNALE  
SUD**

VARIANTE DI ADEGUAMENTO AL P.A.E.R.P.  
e piccole integrazioni normative

Adozione: \_\_\_\_\_ Approvazione: \_\_\_\_\_

*Sistemi Territoriali, Ambiti di  
paesaggio e Sistemi Funzionali  
Territorio Comunale Sud*

**TAV. 3d**

**REGOLAMENTI  
E  
SISTEMI  
FUNZIONALI  
DEL  
TERRITORIO  
COMUNALE  
SUD**

Elaborato modificato a seguito delle determinazioni sulle osservazioni pervenute

Data: Settembre 2013

SCALA 1: 10.000

SCALA 1:70.000